

La Fragnée d'Availles - Dampierre sur Boutonne-La Fragnée



Randonnée n°21788130

Randonnée de villages en villages sur les bords de la Boutonne en passant par le château renaissance de Dampierre sur Boutonne et le Pôle Asinerie du Baudet du Poitou.

Durée :	5h00	Difficulté :	Moyenne
Distance :	16.98km	Retour point de départ :	Oui
Dénivelé positif :	49m	Activité :	A pied
Dénivelé négatif :	49m		
Point haut :	80m	Commune :	Dampierre-sur-Boutonne (17470)
Point bas :	35m		

Description

Départ du gîte Marie et Flavie de La **Fragnée** d'Availles sur Chizé..

Prendre à droite en direction de la **Dragonnerie**. Vous pouvez y voir un premier lavoir sur la droite.

A la fin de la route prendre à droite et passez le village de **St Hilaire** jusqu'à la **Petite ville des eaux** pour passer la Boutonne. Plusieurs ponts enjambent la rivière, en son centre, vous trouverez **le moulin à eau de Mr Binaud**. Le propriétaire nous donne son autorisation pour cet accès et nous propose une éventuelle visite de son bâtiment ,un des rares moulins à eau qui maîtrise encore jusqu'à son ultime étape la fabrication de la farine.

Remarquez le gîte qui a été aménagé sur la gauche.

Puis sortez de l'autre coté,rue de Saintonge. Prenez à gauche en direction du **Vert**, petite commune de 129 habitants en 2019. Poursuivez, rue du Lavoir des tables de pique nique ont été installées. (halte possible). Continuez un peu puis prendre de suite sur votre gauche la rue de l'église à l'entrée de ce village. Passez l'église , puis poursuivez par **la rue de la Prairie**. Ce sentier ombragé à la terre fertile se prolonge jusqu'au **moulin de la Chatre** par la gauche.

Poursuivez la route par la rue des Fontaines puis à l'entrée de **St Séverin sur Boutonne** .prendre la rue du Port .Ce village de 95 habitants est lui aussi traversé par la Boutonne en deux endroits. Remarquez une zone de pique nique et un lavoir sur votre gauche.

A la sortie de ce village suivre **Dampierre sur Boutonne** , 282 habitants en 2019, et prendre le sentier du chemin de la Boule signalé vélo sur la droite.

A la fin de la route prendre à gauche (au 26) puis à nouveau à droite en suivant **le château renaissance**.

Vous pouvez faire une halte à proximité du château (aire de pique nique) Remarquez le Garage à Papi , une guinguette sympa où vous pouvez prendre un verre et écouter de la musique si celle ci est ouverte .

Sinon la petite épicerie (prox du château) ouverte à la demande le samedi aprèm . Poursuivez la route en direction de La Villedieu et le pôle asinerie du Baudet du Poitou.

A son point le plus haut au niveau du panneau signalétique de Dampierre et à la ferme (dépôt de bois à l'intersection à 60m de dénivelé positif) prendre à gauche **le chemin blanc** . Le sentier avec vue plongeante descend jusqu' à la rue St Giraud.

Points de passages

- D/A Départ rando du gîte**
N 46.091563° / O 0.37108° - alt. 42m - km 0
- 1 Moulin de la Petite Ville des Eaux**
N 46.09577° / O 0.382428° - alt. 40m - km 1.5
- 2 Le Vert (Lavoir , mairie et église)**
N 46.093212° / O 0.394504° - alt. 39m - km 3.52
- 3 Moulin la Chatre**
N 46.081096° / O 0.403026° - alt. 37m - km 5.37
- 4 St Séverin sur Boutonne (Lavoir)**
N 46.081544° / O 0.41943° - alt. 36m - km 7.08
- 5 Dampierre sur boutonne (Eglise ,Lavoir ,Château)**
N 46.06722° / O 0.415826° - alt. 36m - km 9.28
- 6 Point culminant et accès au chemin blanc**
N 46.067795° / O 0.404307° - alt. 61m - km 10.32
- 7 Bois de la Demoiselle**
N 46.070053° / O 0.380457° - alt. 58m - km 12.54
- 8 L'asinerie de la Tillauderie**
N 46.07449° / O 0.363963° - alt. 58m - km 14.73
- D/A Arrivée rando au gîte**
N 46.091526° / O 0.371013° - alt. 42m - km 16.98

Prendre dans la vallée par **le Bois de la Demoiselle** à droite en direction de l'asinerie.

Vous arrivez sur la D115 que vous longez quelques mètres;

Prendre la direction au panneau de signalisation **l'asinerie de la Tillauderie** . Cette ferme d'élevage à la particularité d'élever, éduquer et utiliser cette race emblématique qu'est le Baudet du Poitou qui a failli disparaître dans les années 70. Un lieu d'élevage, de découverte et d'utilisation de la plus ancienne race d'ânes en France .

Contournez le bâtiment et l'installation et empruntez **la route de la Tillauderie** .

Continuez tout droit jusqu'à la fin de la route (intersection avec la D127), coupez la route vers la Dragonnerie puis la Fragnée sur la droite.

Vous êtes arrivés au gîte du départ

Informations pratiques

Table de Pique-nique à St Séverin et Dampierre sur Boutonne

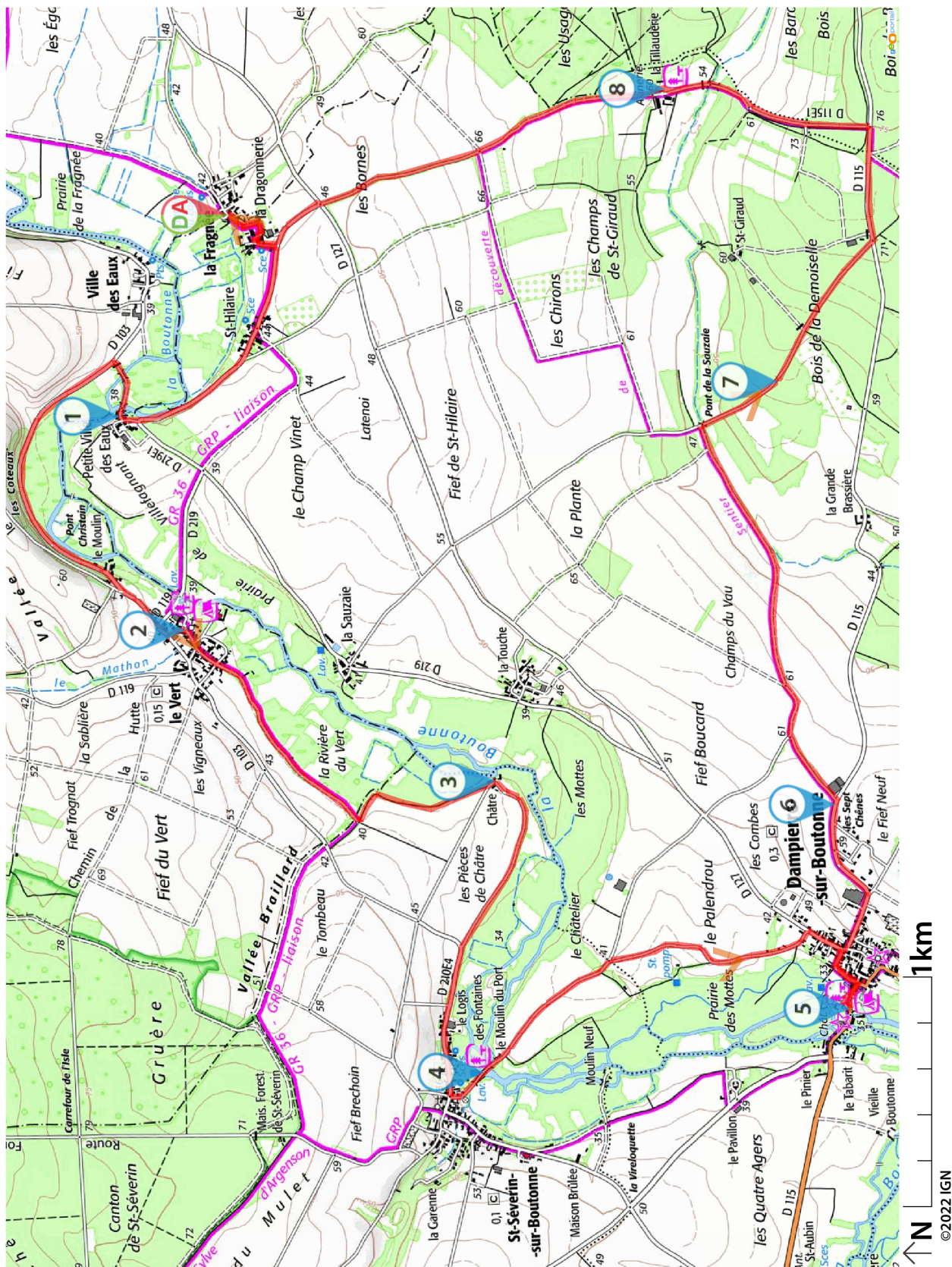
Ravitaillement et Rafrachissement à l'épicerie de Dampierre

Guinguette au Garage de Papy (fermeture certains jours de la semaine)

Lavoir couvert à St Séverin sur Boutonne

Donnez-nous votre avis sur : <https://www.visorando.com/randonnee-/21788130>

Téléchargez l'application Visorando pour suivre cette randonnée



Visorando et l'auteur de cette fiche ne pourront pas être tenus responsables en cas d'accident survenu sur ce circuit.

Préparation de sa randonnée



BIEN CHOISIR SA RANDONNÉE

en fonction de sa durée, et de sa difficulté, en fonction de ses compétences et de sa condition physique.



CONSULTER LA MÉTÉO

et se renseigner sur les particularités du site : neige, température, horaires et coefficient des marées, vent, risque d'incendie...



S'ÉQUIPER EN CONSÉQUENCE

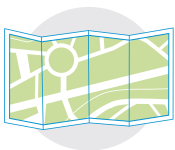
équipement particulier, moyen d'alerte, trousse à pharmacie, vêtements... et prendre de quoi boire et s'alimenter.



PRÉVENIR

au moins une personne du projet de randonnée.

Comportement pendant la randonnée



RESTER SUR LES SENTIERS

(sauf cas exceptionnel).




RESPECTER

les cultures et les prairies, ne pas cueillir ou ramasser les fruits.



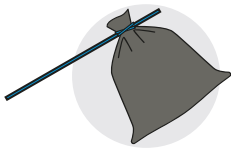
RESPECTER LES INTERDICTIONS

propres au site : ne pas cueillir, ne pas faire de feu, ne pas camper...



REFERMER

les clôtures et barrières après les avoir ouvertes, demeurer prudent en cas de troupeau et s'en écarter.



RAMENER SES DÉCHETS

ne pas laisser de traces de son passage.



ÊTRE DISCRET

respectueux et courtois vis à vis des autres usagers.



GARDER LA MAÎTRISE DE SON CHIEN

le tenir attaché, l'avoir auprès de soi à chaque croisement d'autres usagers, pouvoir le rappeler à tout moment. Randonner avec son chien est à proscrire en présence de troupeaux.



LA NATURE EST UN MILIEU VIVANT

qui évolue avec le temps, randonner c'est partir à l'aventure avec les risques qui y sont liés. Savoir renoncer et faire demi-tour est aussi un geste responsable.

Qu'il soit privé ou public, vous randonnez toujours sur un terrain ne vous appartenant pas, particulièrement s'il est privé, les propriétaires autorisent (généreusement, gracieusement ou aimablement) le passage.

Merci de ne pas poursuivre en justice en cas d'accident ceux chez qui vous randonnez au risque de se voir interdire ce loisir; mais vous pouvez signaler tout risque rencontré.